

PROCJENA RIZIKA OD VELIKIH NESREĆA

GRAD ŠIBENIK

GRAFIČKI PRILOG 2.

KARTA RIZIKA - POTRES

Mjerilo kartografskog prikaza 1:25000

TUMAČ ZNAKOVLJA:





GRANICE

— GRANICA GRADA

— GRANICA NASELJA

KAZALO

RIZIK

	VRLO VISOK
	VISOK
	UMJEREN
	NIZAK

